











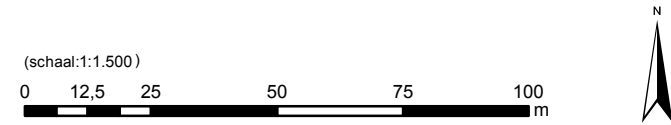


monstervak
monstervak 0098

- ## Kabels en leidingen*
- | | |
|---|------------------------|
|  | Continuous |
|  | BUIJSGEVAARLIJKEINHOUD |
|  | DATATRANSPORT |
|  | GASHOGEDRUK |
|  | GASLAGEDRUK |
|  | GWA |
|  | HOOGSPANNING |
|  | LANDELIJKEHOOGSPANNING |
|  | MIDDENSPANNING |
|  | LAAGSPANNING |
|  | RIOOL-PERSLEIDING |
|  | WATER |

* Het betreft een oriëntatiemelding. Kabels en leidingen zijn indicatief ingetekend



Project: Baggeren watergangen Buren			
Onderdeel: Kabels en leidingen per monstervak			
Monstervak: 0098	Kern: Eck en Wiel	Akkoord:	Gecontroleerd:
		<i>B. de G. Rippen</i>	<i>[Handwritten signature]</i>
		Formaat:	A3
Cartografie:	Opdrachtgever:	Schaal:	divers
		Projectleider:	LRN
		Cartograaf:	TSR
		Besteknummer:	NC13020500-B1
		Datum:	24-06-2013
		Tekeningnummer	Wijziging:
		NC13020500-005 blad 0098	